

REGIONE PUGLIA-PROVINCIA DI BRINDISI

COMUNE DI CAROVIGNO



PIANO URBANISTICO GENERALE

analisi e previsioni programmatiche maggio 2012

tema 3/n Carta della Vulnerabilità e siti inquinati Nord

scale 1:10.000

progetto

prof. arch. Pasquale Milano

arch. Fulvio Ricci

arch. Luigi Calabro

arch. Eugenio Carabino

arch. Lucia Colaro

arch. Giuseppe Russo

Il Sindaco

Sig. Vittorio Zizza


Il RUP


arch. Vito Nicotri Sacchi


Il P.U. è stato elaborato in conformità con le norme vigenti in materia di urbanistica e con le norme tecniche di attuazione del Piano Urbanistico Generale. Il P.U. è stato approvato dal Consiglio Comunale e ha valore di legge comunale.


LEGENDA VULNERABILITA' e SITI INQUINATI


Valori di vulnerabilità (Tv):


 Tv < 15 gg

 Tv < 15 gg
(con copertura di terra rossa)

 1 mese < Tv < 1 anno

 1 mese < Tv < 1 anno
(con copertura di terra rossa)

 Dolina

 Ubicazione del sito
e numero di riferimento

Siti potenzialmente inquinati:
1 - ex discarica abusiva di proprietà del Comune di Carovigno (C.da Macchia Grande)
2 - stazione di servizio (strada Carovigno-Ostuni)
5 - autodemolitore (strada S.Vito-Carovigno, km 890)
6 - autodemolitore (strada S.Vito-Carovigno, km 890)
7 - cava dismessa (C.da M. S. Giuseppe)

